Un très vieux pont

On a déjà eu plusieurs fois l'occasion de le voir. Mais reprenons une fois encore notre copie afin de l'affiner.

Cet ouvrage d'art, vieux de plusieurs siècles, voire même d'un demi-millénaire, est situé en peu en amont des multiples ponts de la localité de Ponti di Sedrina. On découvrira - par un dessin à voir ci-dessous – tous les problèmes à résoudre dans cet endroit précis pour rendre les communications possibles. C'est un nœud, un verrou, presque infranchissable. Si vous regardez contre la montagne, à gauche vous avez le débouché du val Brembilla, au centre, le Val Brembana, immense vallée où vous trouvez autant de villages que vous voulez, et notamment ces gros et importants bourgs que sont San Pellegrino, San Giovani Bianco et Piazza Brembana entr'autres. Plus loin, ce sont Branzi, Fopollo, Averara, Valtorta, etc.

Il fallait donc bien passer par là, et il n'était possible de le faire qu'en franchissant deux rivières, la Brembilla, modeste en temps normal, très violente en cas de crue, et le Brembo qui, quant à lui, est un véritable fleuve, charriant des quantités d'eau impressionnantes, avec tout autant de matériaux arrachés des montagnes.

Le premier pont permettant de franchir l'une au moins de ces deux rivières, fut très certainement ce vieil édifice toujours vaillant après des siècles de bons et loyaux services. Il ne sert plus aujourd'hui, simple curiosité touristique. Et pourtant, malgré qu'il figure quasiment sur tous les dépliants promotionnels de la région, il n'est que peu mis en valeur. Ainsi à peine êtes-vous de l'autre côté de la rivière, c'est-à-dire à droite de la Brembilla, que vous ne trouvez même plus un chemin pour poursuivre votre promenade. Juste y a-t-il ici des ronces de toutes sortes qui ne vous permettent d'aucune manière de passer.

Si vous vous arrêtez sur la placette qui se trouve à quelques mètres de ce pont, où un petit sentier vous permet d'y accéder, vous trouverez un panneau explicatif. Il nous est apparu que l'on avait troqué la belle présentation d'autrefois traitant de la Via Priula, avec textes de qualité et nombreux dessins, contre une simple affiche positionnant tous les sites à voir de la commune de Brembilla. En fait le panneau a été retourné, offrant son arrière vierge pour y coller l'affiche en question, tandis que les dessins et les textes sont maintenant du côté de la rivière.

Des dessins qui reprennent les sites et édifices majeurs du Val Brembana, ceux-là même que l'on vous propose plus loin. Juste avant, retour sur un ouvrage d'art et d'utilité majeur de la région, lieu incontournable pour qui veut se faire une bonne idée de la manière dont on construisait les ponts en ce temps-là, alors que seuls pouvaient passer des gens à pieds ou avec mulets. Pour les chars avec roues, cerclées de surcroit, il est difficile d'imaginer qu'ils aient pu grimper sur ce dos d'âne étroit, de plus avec des marches du côté le plus long et le plus pentu.

Il faut donc bien admettre que c’était là aussi une civilisation du mulet autant que des pierres et des belles œuvres d’art, fresques en particulier.

La Brembilla roule ses grandes eaux.

La Dogana Veneta di Averara



La casa Cantoniera di S. Marco



La strada porticata di Averara



Catremerio





Fontana nel centro di Serina



Fontana presso la contrada Angelini (Zogno)



Il ponte del Cappello (Brembilla)




I Ponti di Sedrina

Trasporto merci sulla Strada Priula

La mulattiera per Nespello

La colonna di S. Lorenzo (Bergamo alta)



La colonna segna il punto di inizio della Strada Priula. L'intero tracciato si sviluppava per 44 miglia, fino a Morbegno, attraverso il Passo di San Marco.

Deux extraits de l'affiche sur les points à voir du Val Brembilla :

CAVAGLIA *GPS (45.83403406814272, 9.60094741474154)*

Dal punto di vista escursionistico, Cavaglia rappresenta il punto di partenza perfetto per interessanti percorsi verso le sovrastanti montagne. E' infatti possibile raggiungere le seguenti mete attraverso il sentiero CAI 596: la Corna Camoscera (conosciuta anche come "Còren"), mt.1343, caratterizzata da bianche pareti verticali in solido calcare e che si sviluppano per oltre 200 mt, il Pizzo Cerro, mt. 1285, Il Castel Regina, mt.1454, il Foldone, mt. 1502, sentiero CAI 595 e più in là il Sornadello, mt. 1580.
Da segnalare in particolare sul "Monte Còren" le falesie di arrampicata che sono state recentemente riqualificate e chiodate ad opera del gruppo di appassionati di arrampicata "Lucertole di Brembilla" e la storica ferrata della "Madonnina" aperta dal Gruppo "Amici del Monte Còren" sulla parete sud-ovest della Corna Camoscera e che permette di raggiungerne la vetta.
Altro percorso interessante parte da Brembilla, in località Capreduzzo e attraverso il sentiero CAI 592 C arriva a Cavaglia e devia scendendo da Gaiazzo verso la valle dei Faggi, ricca di sorgenti e delle tradizionali «Calchere», luoghi dove veniva cotto il sasso e trasformato in calce. Il percorso si conclude scendendo a Cadelfoglia e da lì di nuovo a Capreduzzo, luogo di partenza.

CATREMERIO *GPS (45.82219956863096, 9.633230482444787)*

Partendo da Catremerio sul sentiero CAI 596 si raggiunge il rifugio Lupi di Brembilla (1266 m), posto nelle immediate vicinanze della vetta del Pizzo Cerro (1285 m). La cima del Pizzo Cerro è meta abituale di numerosi escursionisti, che, oltre alla bellezza del panorama, possono pregiarsi dell'ospitalità del rifugio, luogo ideale per una sosta di ristoro e per trascorrere momenti di relax durante l'escursione. Il rifugio, gestito dall'associazione Lupi di Brembilla, è aperto la domenica e offre un ottimo servizio di ristorazione.
Catremerio è punto di partenza inoltre per la salita alle altre vette della zona, come il Castello della Regina (mt.1424) a 2 ore di cammino, la Corna Camoscera (conosciuta anche come "Còren"), mt.1343, caratterizzata da bianche pareti verticali in solido calcare e che si sviluppano per oltre 200 mt, il Foldone mt. 1502, sentiero CAI 595 e più in là il Sornadello, mt. 1580.
Altra interessante escursione è quella che porta in poco meno di mezzora alla caratteristica contrada di Crosnello, (mt. 1094) piccolo gioiello di architettura montana e al borgo caratteristico di Sussia di San Pellegrino Terme, contrada disabitata con la chiesetta di San Michele.
A Catremerio si può giungere anche da Brembilla centro, partendo dalla località Pontelambro e seguendo il sentiero CAI 592 B, attraversando le contrade di Chigavacca, Cerro Foppa, Ca Donzelli, Fienili del Cerro e arrivo a Catremerio di Là.